Publicerat på webbplatsen Svensk trafikföreskriftssamling den 23 maj 2011

1904:2011:01

Skinnskattebergs kommuns lokala trafikföreskrifter om tättbebyggt område

beslutade den 15.02.2011.

Skinnskattebergs kommun föreskriver följande med stöd av 10 kap. 1 § andra stycket 3 och3 § första stycket trafikförordningen (1998:1276).

att de områden som framgår av bilagorna 1-4 till dessa föreskrifter skall vara tättbebyggt område.

Denna författning träder i kraft den 15.03.2011.

Tommy Sunvisson
Ordförande Tekniska utskottet

Bengt-Åke Andersson
Chef Teknik & Service

Publicerat på webbplatsen Svensk trafikföreskriftssamling den 23 maj 2011

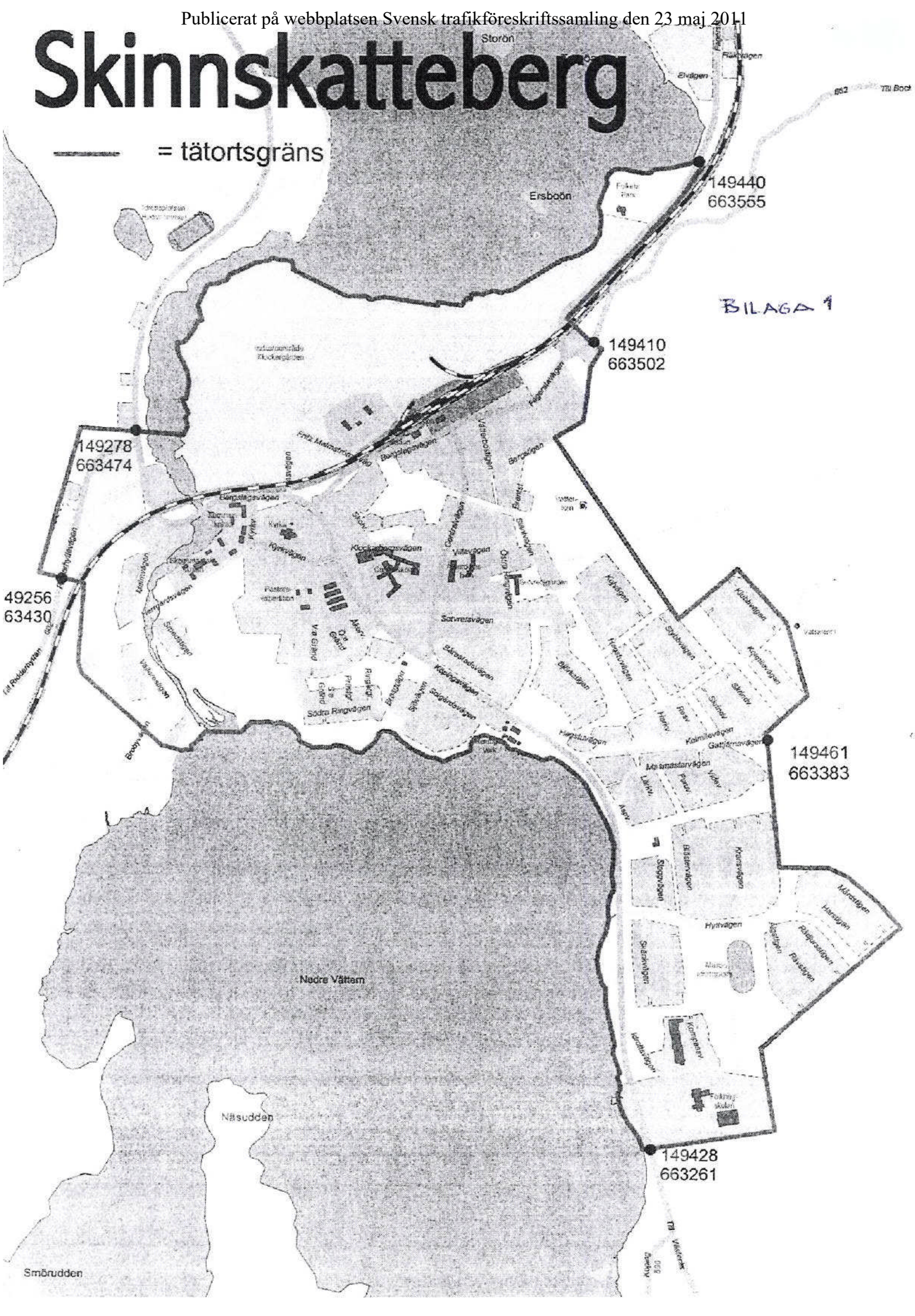
Skinnskatteberg
= tätortsgräns
149440
663555
149410
663502
149278
663474
49256
63430
149461
663383
149428
663261
BILAGA 1
Storön
Ersboön
Nedre Vättern
Näsudden
Smörudden
Södra Ringvägen
Klockarbergsvägen
Sotvretsvägen
Hyttvägen
Hantverksvägen
Kvarnbovägen
Gattjärnsvägen
Mälmstorpsvägen
Bergslagsvägen
Kyrkvägen
Vätterbostigen
Bergsvägen
Elvägen
Fiskevägen
Fiskarvägen
Hamnvägen
Kopparvägen
Stålvägen
Stenvägen
Kranvägen
Stapelvägen
Blåsenvägen
Hyttvägen
Mårostigen
Harstigen
Rävstigen
Rävsvägen
Kompanivägen
Idrottsvägen
Skolvägen
Smedstigen
Bruksvägen
Björkvägen
Ekvretsvägen
Kolgårdsvägen
Solgårdsvägen
Vätterstigen
Vätterstigen
Vätterstig

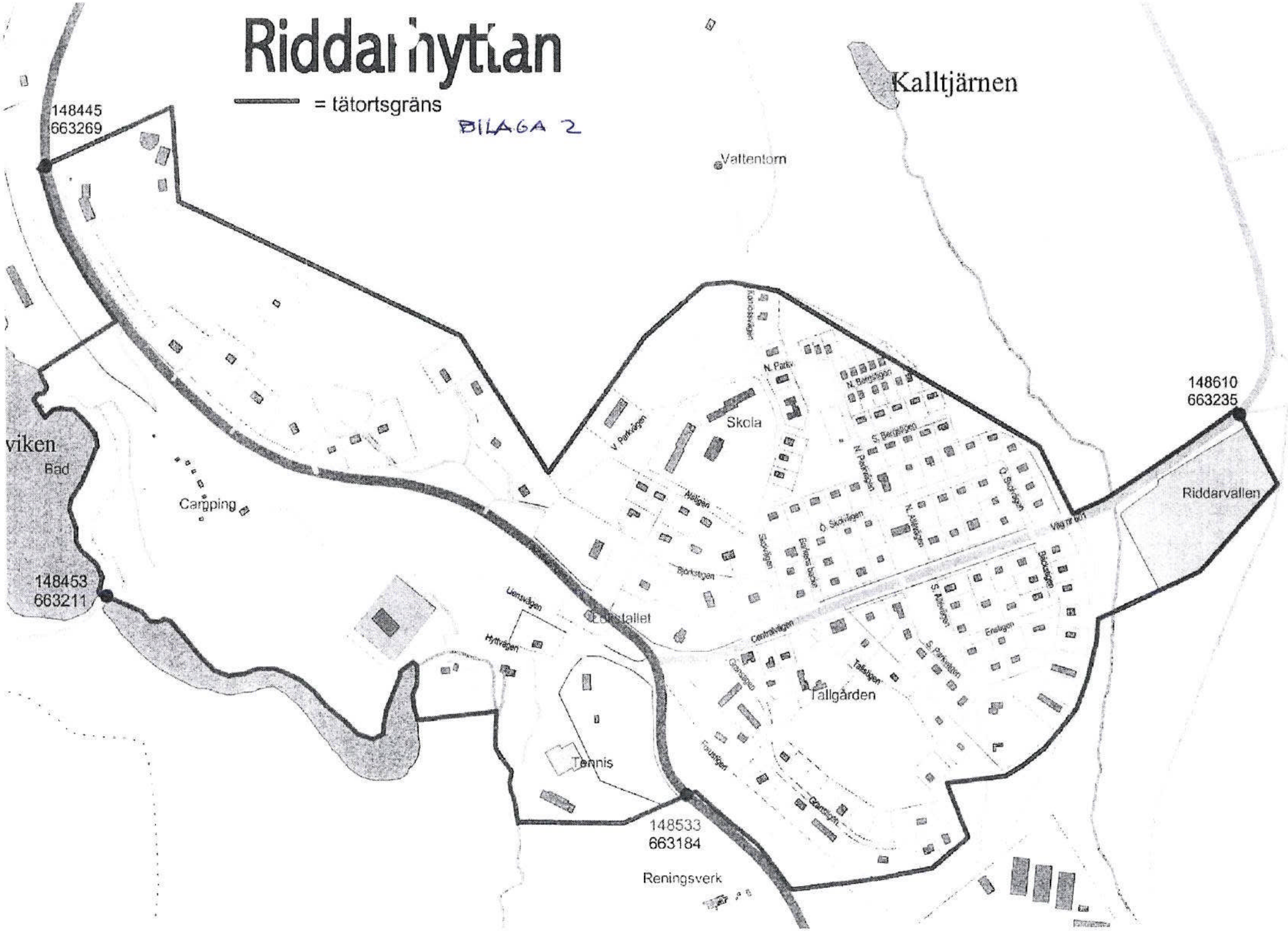

Publicerat på webbplatsen Svensk trafikföreskriftssamling den 23 maj 2011

Publicerat på webbplatsen Svensk trafikföreskriftssamling den 23 maj 2011

Färna

BILAGA 3

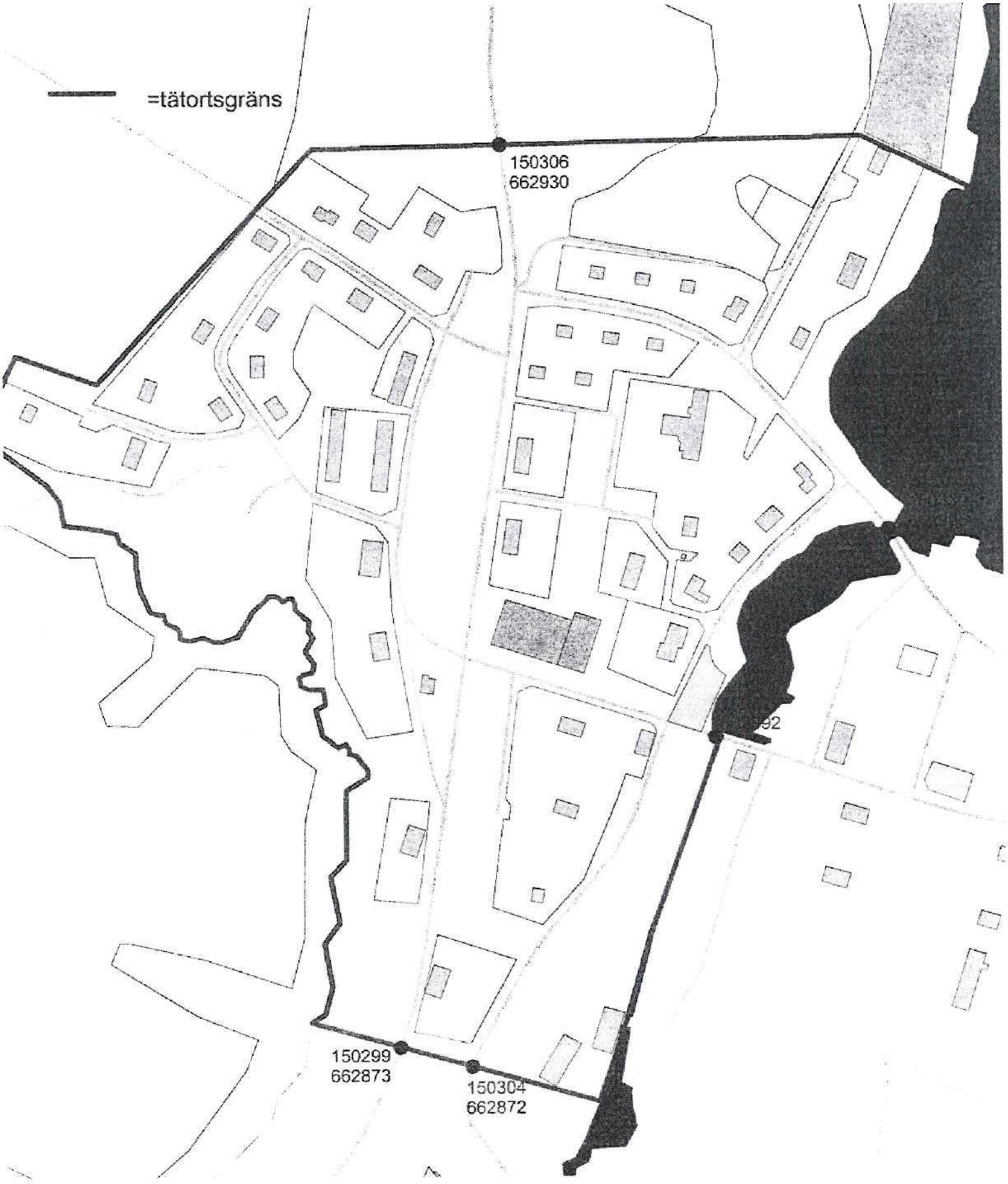

Publicerat på webbplatsen Svensk trafikföreskriftssamling den 23 maj 2011

Bilaga 4 till ~~Kommunfullmäktiges~~ Tekniska nämndens protokoll 2011-02-15 ang lokal trafikföreskrift tättbebyggt område.

Skinnskattebergs tätort

Väg 233 norr korsning väg 596	koordinater	149428 - 663261
Gattjärnsvägen	koordinater	149461 - 663383
Bockhammarsvägen väg 662	koordinater	149410 - 663502
Fagerstavägen norr Folkets Park väg 661	Koordinater	149440 - 663555
Bergslagsvägen väg 233	koordinater	149278 - 663474
Riddarhyttevägen väg 602	koordinater	149256 - 663430

Riddarhyttans tätort

Riksväg 68 norr om Folkets Park	koordinater	148445 - 663269
Liensvägen vid dammen	koordinater	148453 - 663211
Riksväg 68 norr Reningsverk	koordinater	148553 - 663184
Väg 601 öster Riddarvallen	koordinater	148610 - 663235

Färna tätort

Väg 250	koordinater	150299 - 662873
Väg 250	koordinater	150306 - 662930
Lilla Gatan vid dammen	koordinater	150330 - 662905
Stora Gatan vid dammen	koordinater	150319 - 662892
Strandvägen	koordinater	150304 - 662872